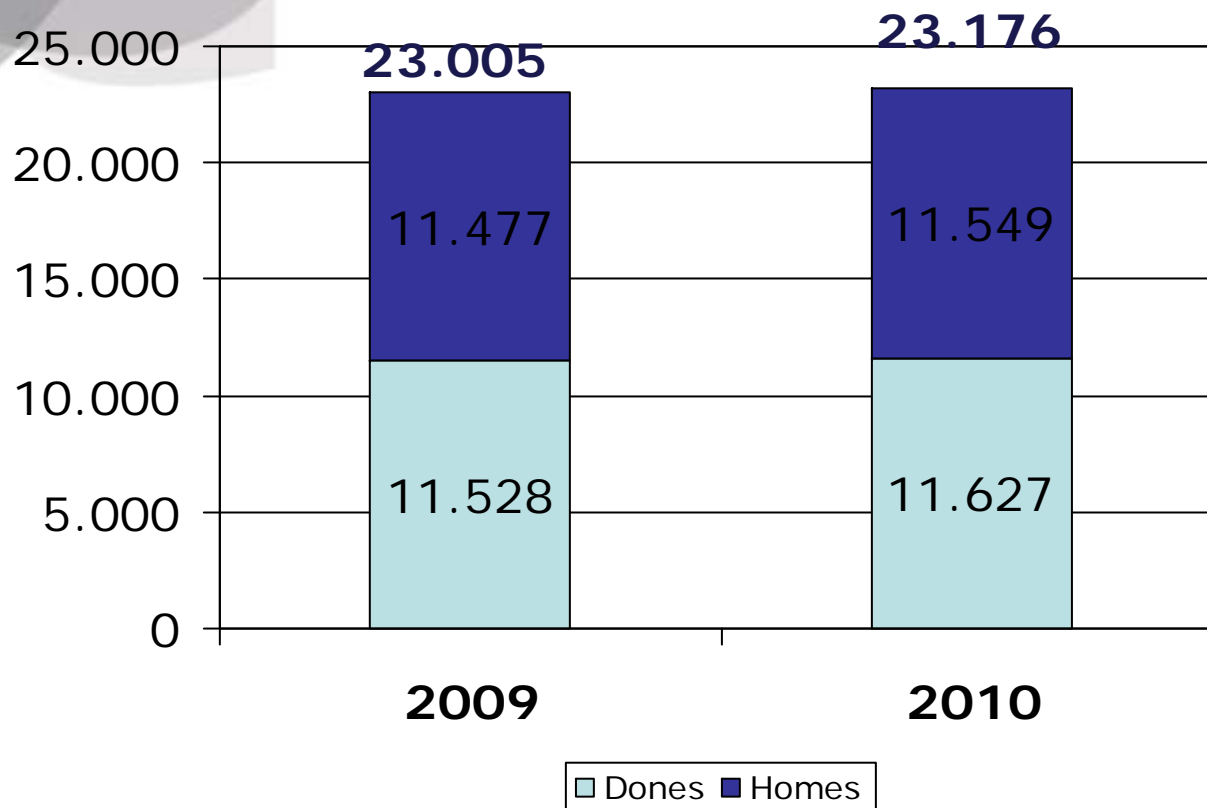


PADRÓ MUNICIPAL

A 1 de gener de 2010,
Castellar té 23.176 habitants



Variació 2009-2010:
+171 habitants (+0,74%)

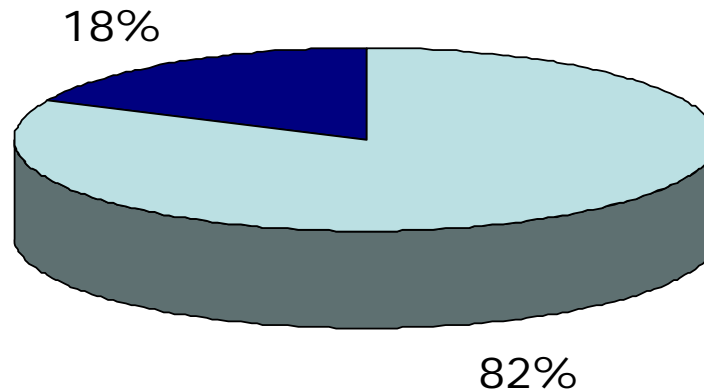
PADRÓ MUNICIPAL

Variació 2009-2010:
+171 habitants (0,74%)

	Altes	Baixes	Saldo
Creixement natural (1)	258	118	140
Creixement migratori (2)	1.073	1.042	31
TOTAL	1.331	1.160	171



- (1) Altes per naixements i baixes per defuncions
- (2) Altes i baixes per canvi de municipi, omissions i altes i baixes per inscripcions indegudes

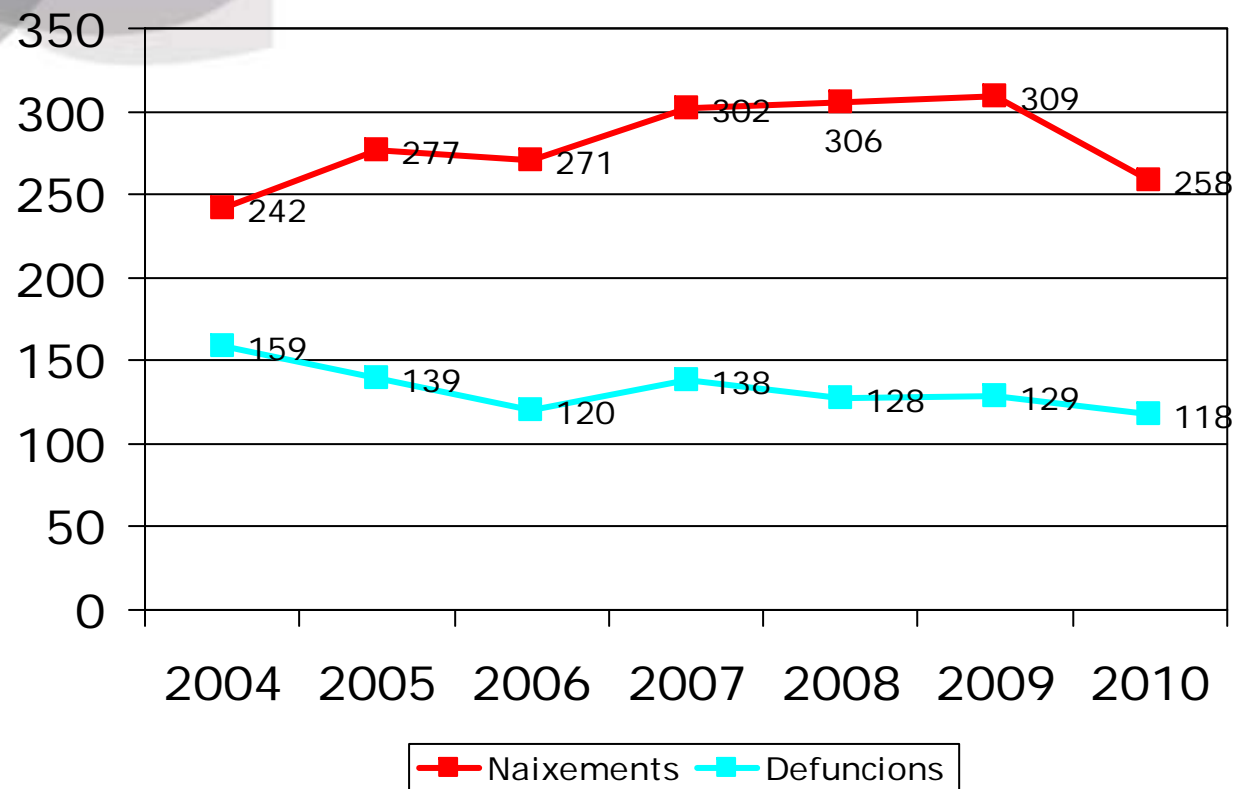


■ Creixement natural ■ Creixement migratori

Per primera vegada en molts anys, el creixement natural és més important que el creixement migratori

PADRÓ MUNICIPAL

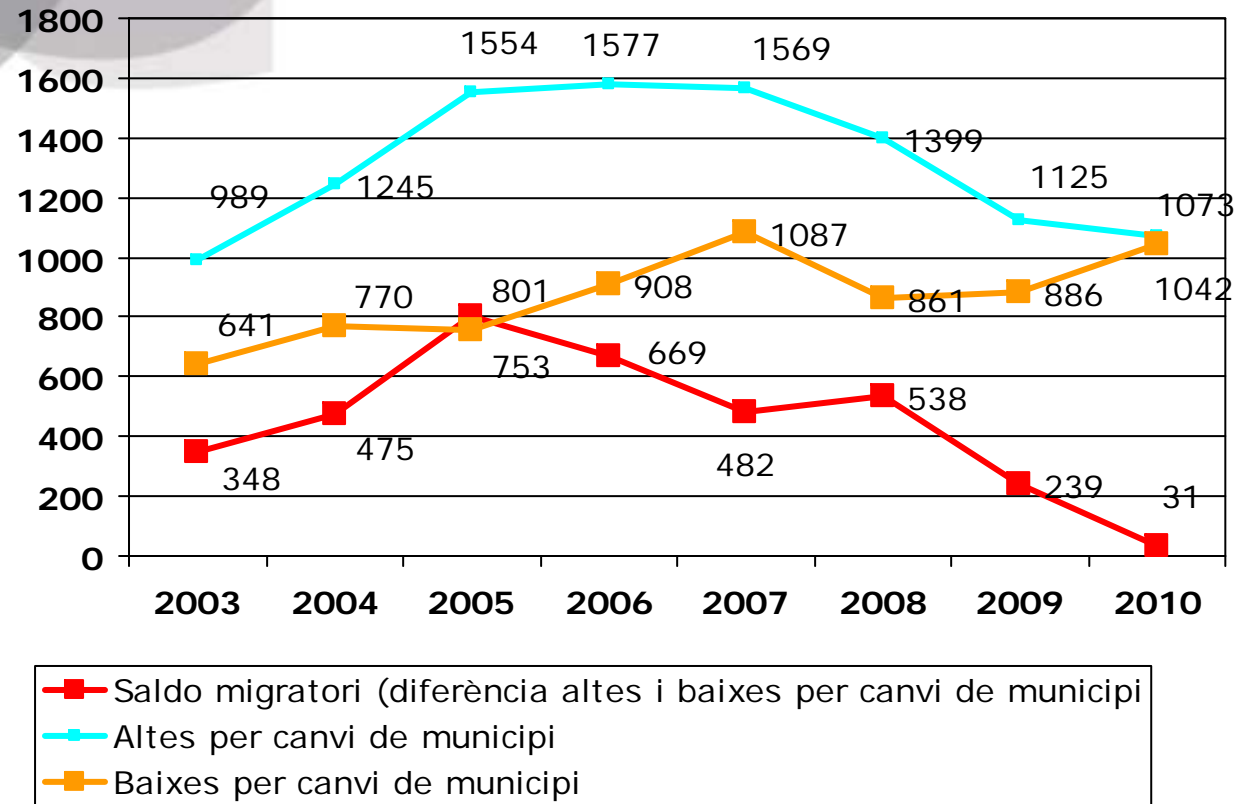
Creixement natural



Tendència a la baixa dels naixements

PADRÓ MUNICIPAL

Creixement migratori



Saldo migratori més baix dels darrers anys.
En total, s'han registrat 1.073 altes i 1.042 baixes per canvi de municipi.

PADRÓ MUNICIPAL

Evolució de la població



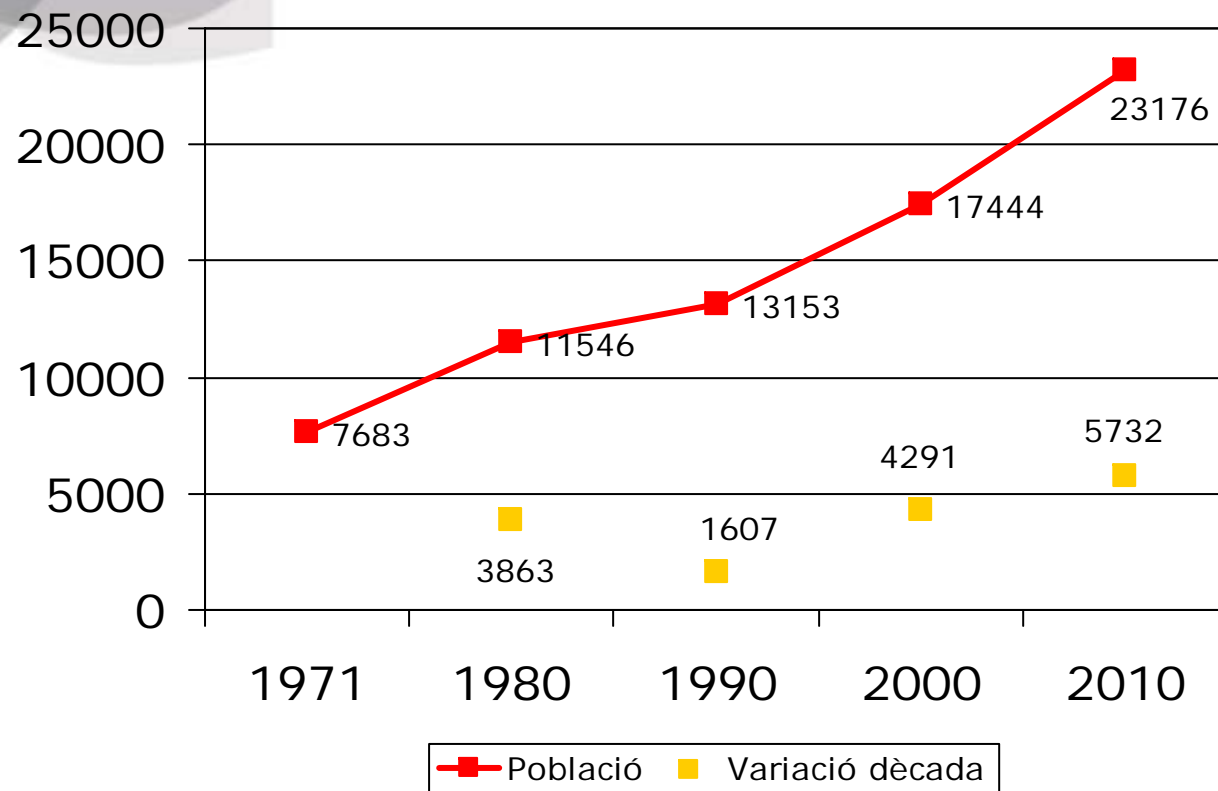
		VARIACIÓ	%
1996	15.845		
1997	16.000	155	0,98
1998	16.550	550	3,44
1999	17.174	624	3,77
2000	17.721	547	3,19
2001	18.355	634	3,58
2002	18.833	478	2,60
2003	19.191	358	1,90
2004	19.640	449	2,34
2005	20.579	939	4,78
2006	21.399	820	3,98
2007	22.004	605	2,83
2008	22.714	710	3,23
2009	23.004	290	1,28
2010	23.176	171	0,74

Castellar ha experimentat en el darrer any el creixement més baix des de l'any 1996

Població a 1 de gener

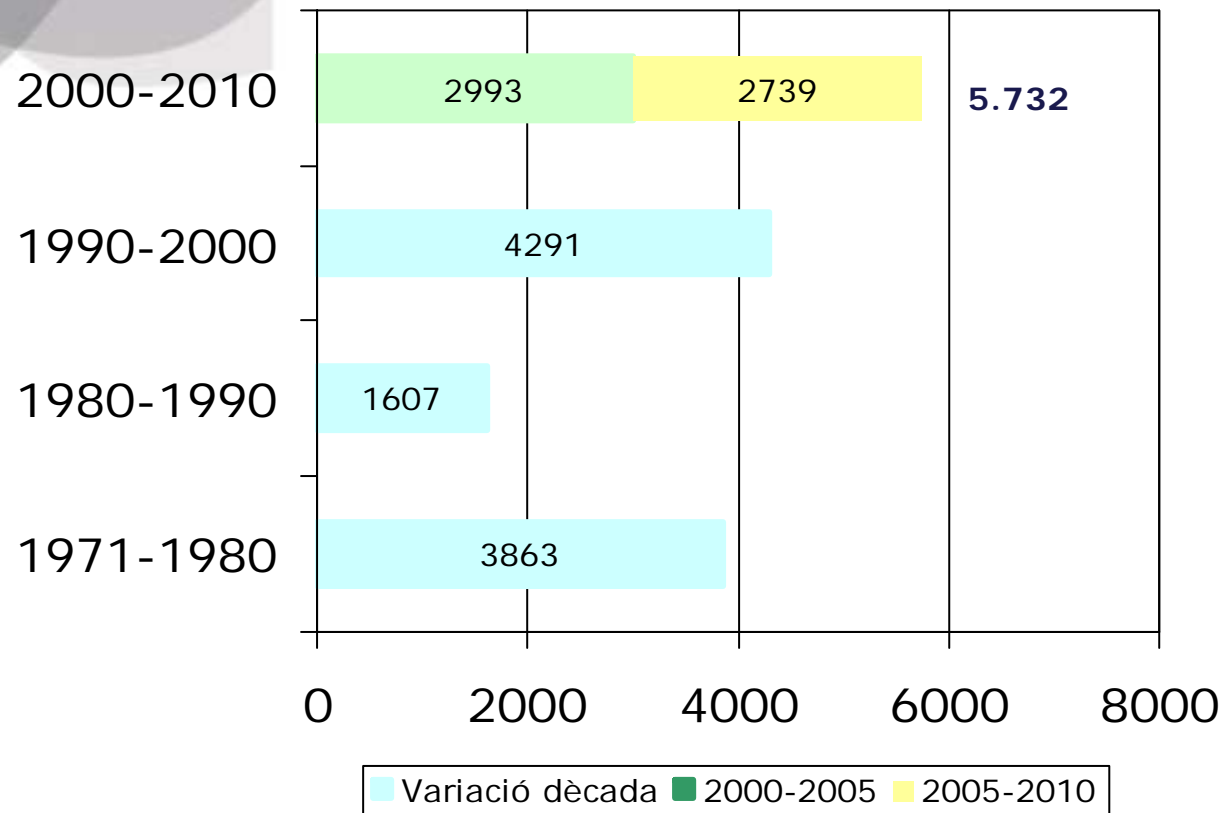
PADRÓ MUNICIPAL

Evolució de la població 1971-2010



PADRÓ MUNICIPAL

Creixement de la població per dècades 1971-2010



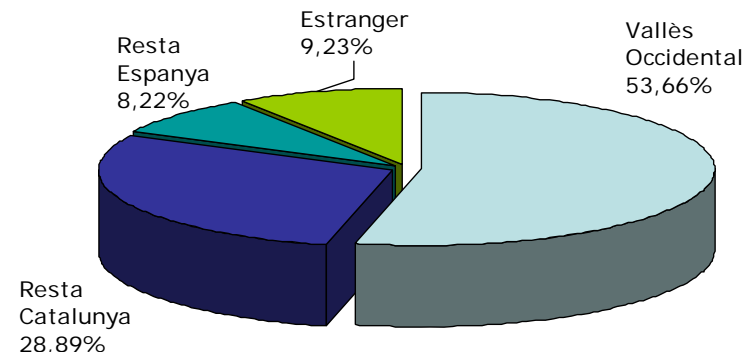
PADRÓ MUNICIPAL

Procedència de les altes per canvi de domicili (997)

ZONA o MUNICIPI	ALTES	%
SABADELL	343	34,40
BARCELONA	91	9,13
TERRASSA	70	7,02
SENTMENAT	33	3,31
RESTA VALLÈS OCCIDENTAL	89	8,93
RESTA PROVÍNCIA BARCELONA	155	15,55
RESTA CATALUNYA	42	4,21
RESTA D'ESPANYA	82	8,22
ESTRANGER	92	9,23
TOTAL	997	100,00



RÀNQUING MUNICIPI	ALTES	%
1 SABADELL	343	34,40
2 BARCELONA	91	9,13
3 TERRASSA	70	7,02
4 SENTMENAT	33	3,31
4 BARBERÀ	17	1,71
5 ST LLORENÇ SAVALL	15	1,50
6 CALDES	14	1,40
7 BADALONA	12	1,20
8 CERDANYOLA	12	1,20
9 L'HOSPITALET	12	1,20



Font: Padró municipal d'habitants a 1 de gener de 2010

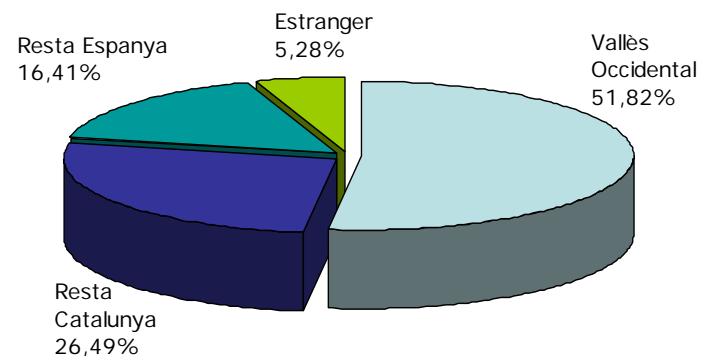
PADRÓ MUNICIPAL

Destinació de les baixes per canvi de domicili (853)

ZONA o MUNICIPI	BAIXES	%
SABADELL	250	29,31
TERRASSA	77	9,03
BARCELONA CIUTAT	75	8,79
SENTMENAT	30	3,52
L'HOSPITALET	15	1,76
RESTA DEL VALLÈS	85	9,96
RESTA PROVÍNCIA BARCELONA	71	8,32
RESTA CATALUNYA	65	7,62
RESTA D'ESPANYA	140	16,41
ESTRANGER	45	5,28
TOTAL	853	100,00



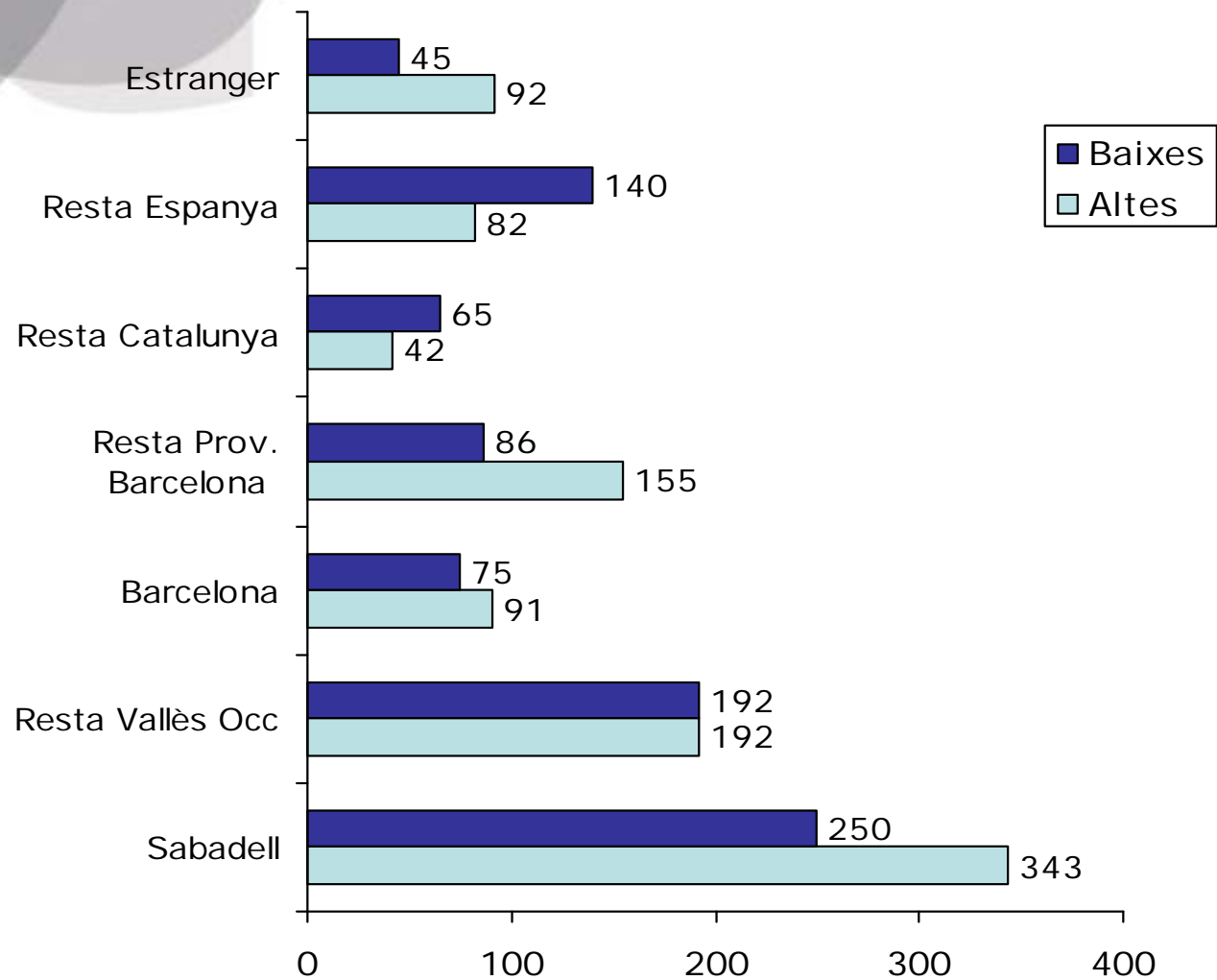
RÀNKING MUNICIPI	BAIXES	%
1 SABADELL	250	29,31
2 TERRASSA	77	9,03
3 BARCELONA	75	8,79
4 SENTMENAT	30	3,52
5 L'HOSPITALET	15	1,76
6 ST. CUGAT	10	1,17
7 ST. LLORENÇ	8	0,94
8 BARBERÀ	8	0,94
9 BADALONA	6	0,70
10 ESPARRAGUERA	6	0,70



Font: Padró municipal d'habitants a 1 de gener de 2010

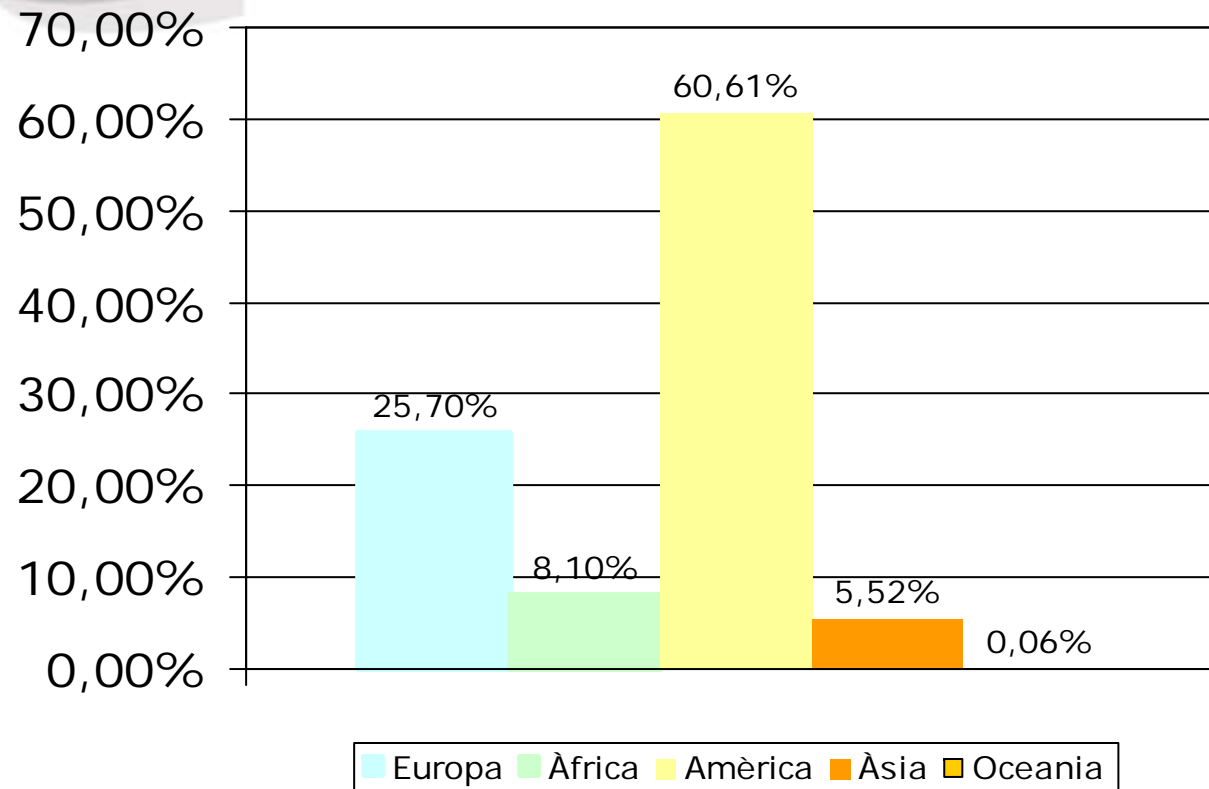
PADRÓ MUNICIPAL

Procedència / Destinació de les altes i baixes 2009



PADRÓ MUNICIPAL

Origen de la població estrangera per continents



Castellar compta amb 1.630 habitants nascuts a l'estranger (7,03%) i 1.318 habitants de nacionalitat estrangera (5,69%)

PADRÓ MUNICIPAL

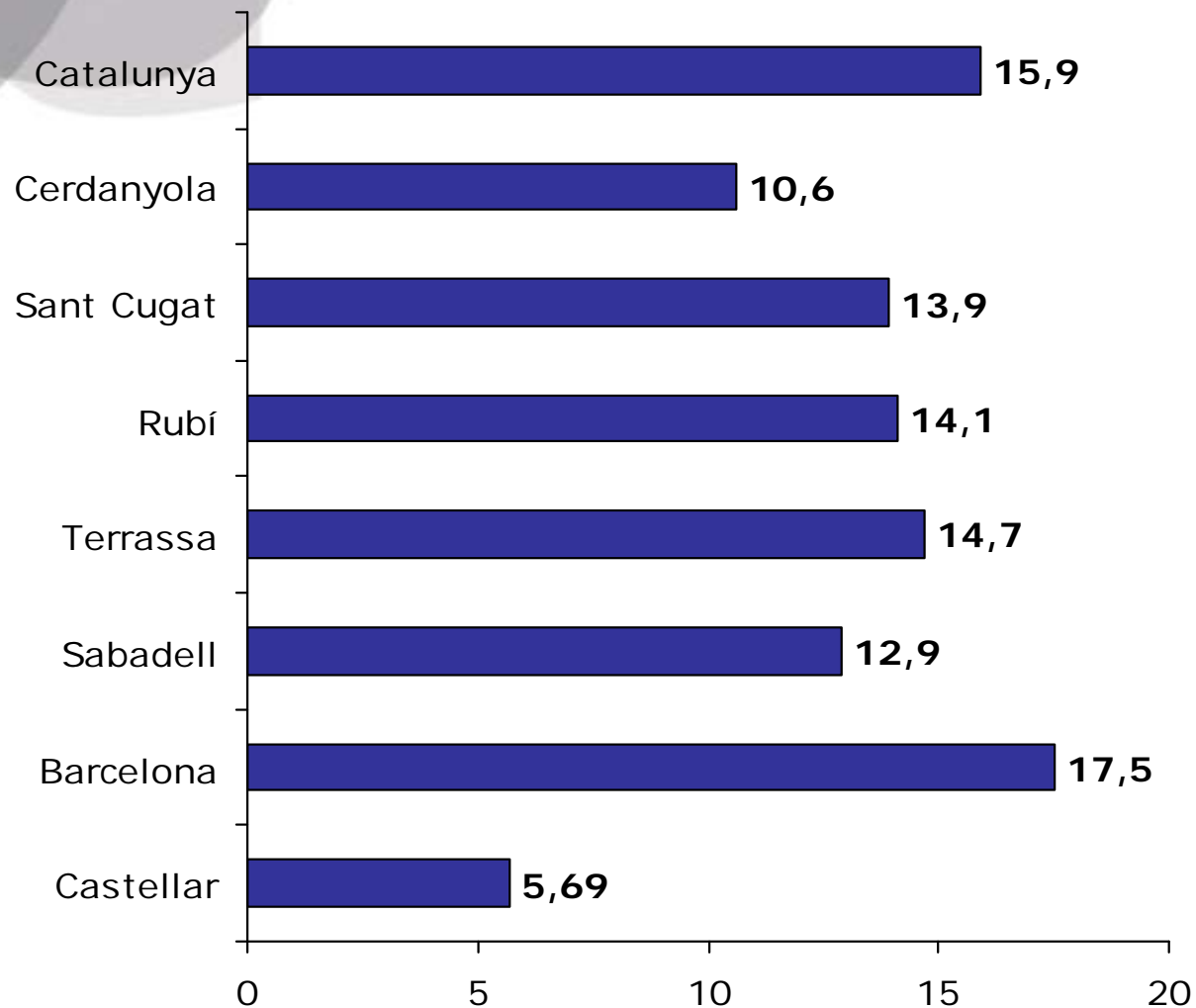
Origen de la població estrangera per països



PAÍS	PER NACIONALITAT	%
BOLÍVIA	200	15,17
COLÒMBIA	154	11,68
MARROC	112	8,50
EQUADOR	103	7,81
ARGENTINA	93	7,06
ROMANIA	81	6,15
PERÚ	72	5,46
ITÀLIA	51	3,87
XINA	48	3,64
CUBA	40	3,03
RESTA DE PAÏSOS	364	27,63
TOTAL	1.318	100,00

PADRÓ MUNICIPAL

Comparativa Índex d'Immigració Estrangera



Comparativa realitzada amb les dades de l'INE a 1 de gener de 2009

Font: Padró municipal d'habitants a 1 de gener de 2010

PADRÓ MUNICIPAL

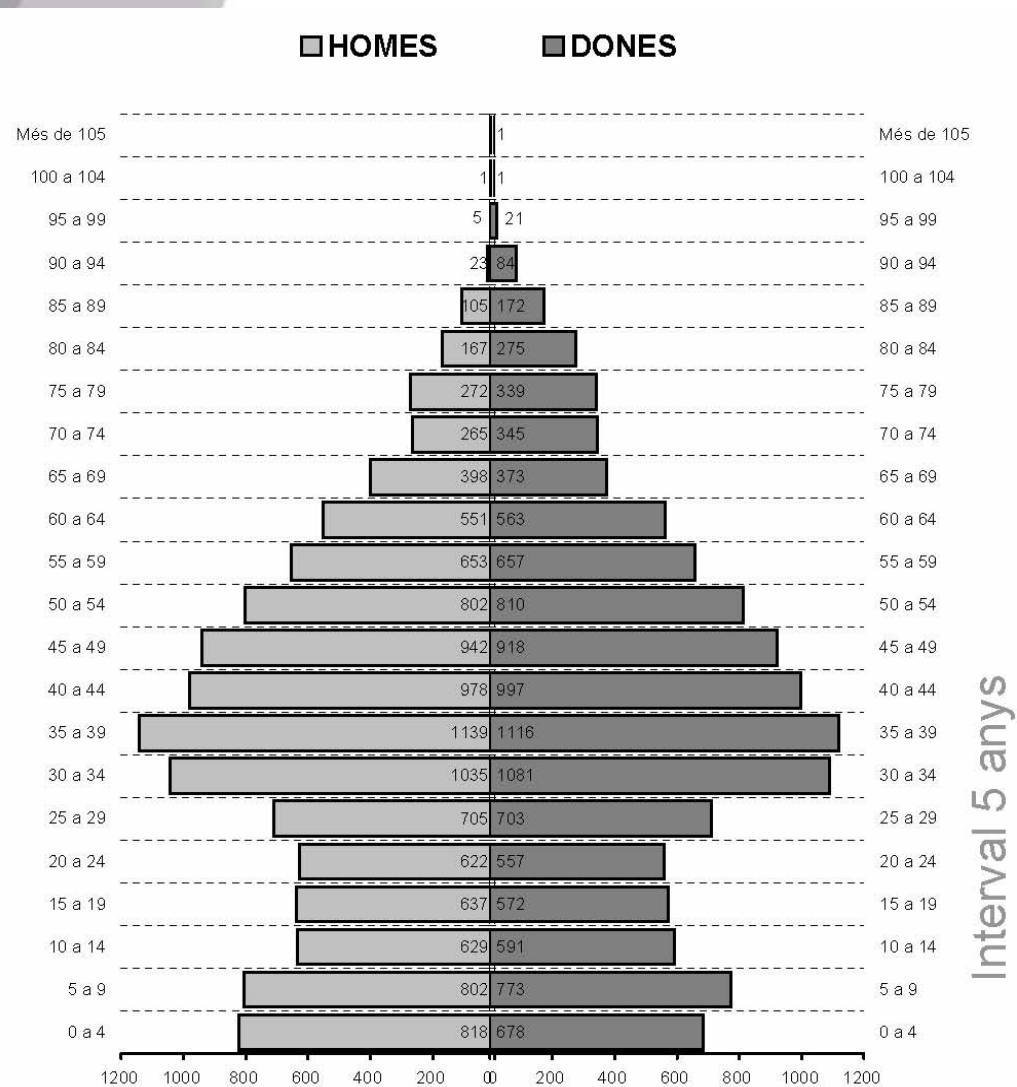
Piràmide d'edats



EDATS	HOMES		DONES		TOTALS	
	Nº	%	Nº	%	Nº	%
0 a 9	1.620	7	1.451	6	3.071	13
10 a 19	1.266	5	1.163	5	2.429	10
20 a 29	1.327	6	1.260	5	2.587	11
30 a 39	2.174	9	2.197	9	4.371	18
40 a 49	1.920	8	1.915	8	3.835	16
50 a 59	1.455	6	1.467	6	2.922	12
60 a 69	949	4	936	4	1.885	8
70 a 79	537	2	684	3	1.221	5
80 a 89	272	1	447	2	719	3
90 a 99	28	0	105	0	133	0
Més de 100	1	0	2	0	3	0
Totals	11.549	50	11.627	50	23.176	100

PADRÓ MUNICIPAL

Piràmide d'edats

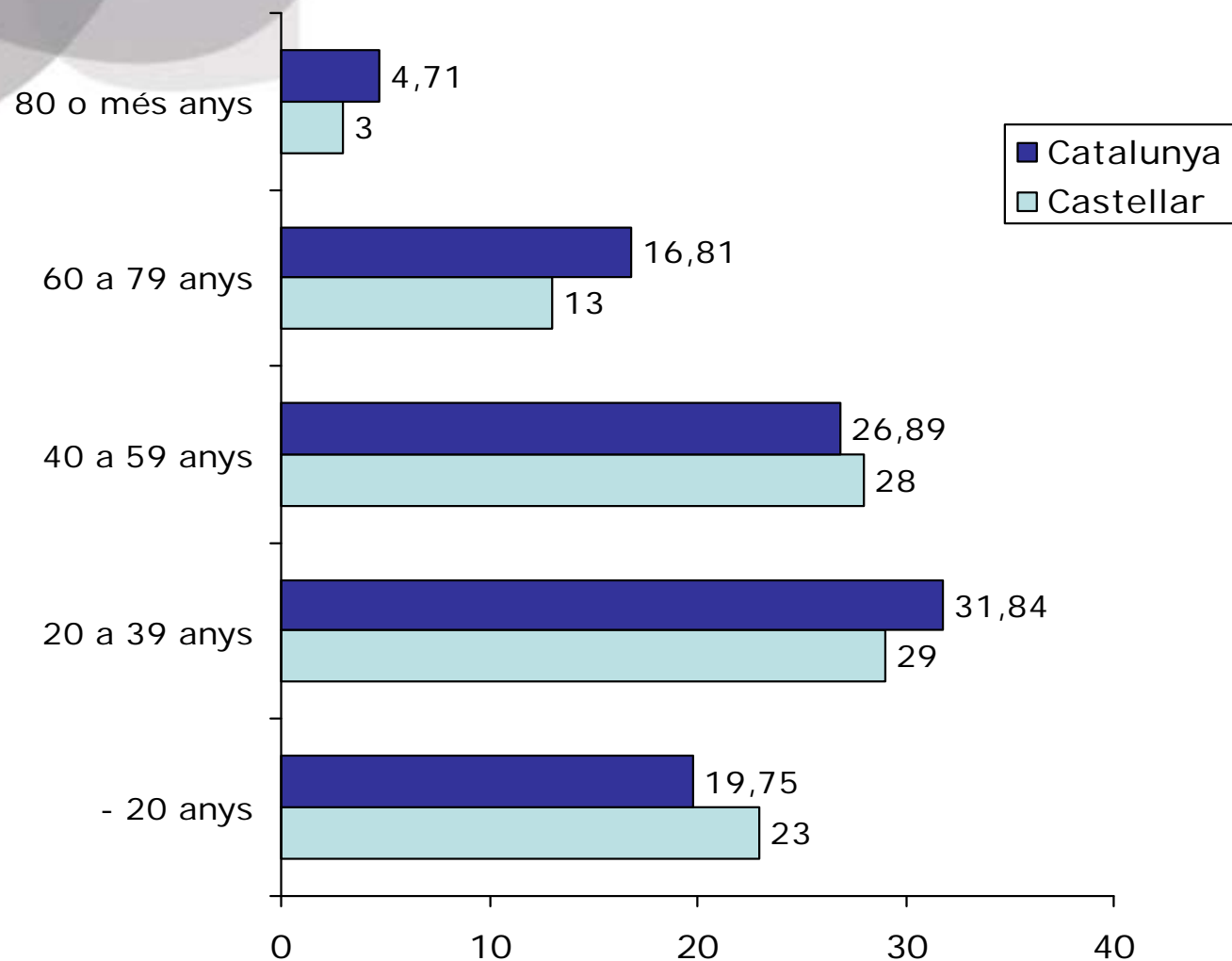


Font: Padró municipal d'habitants a 1 de gener de 2010

PADRÓ MUNICIPAL

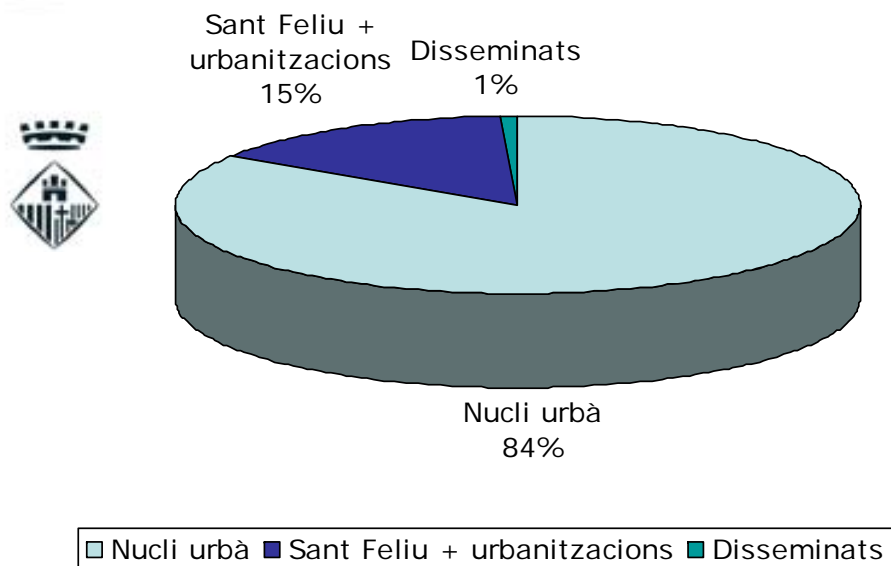
Piràmide d'Edats

Comparativa entre Castellar i la mitjana de Catalunya (Idescat 2008)



PADRÓ MUNICIPAL

Distribució de la població



Descripció	TOTAL	%
Nucli	18.415	79,46
Residencial Can Carner	729	3,15
Virreina (La)	56	0,24
Fruiters (Els)	283	1,22
Total Nucli urbà	19.483	84,07
Sant Feliu del Racó	350	1,51
Racó (El)	619	2,67
Airesol A+B	192	0,83
Airesol C	368	1,59
Airesol D	407	1,76
Balcó (El)	625	2,70
Ca n'Avellaneda	541	2,33
Can Font	400	1,73
Arenes (Les)	3	0,01
Total Sant Feliu + urbanitzacions	3.505	15,12
Disseminats	188	0,81
TOTAL	23.176	100,00